



# PROJEKT TECHNICZNY

|                                    |  |
|------------------------------------|--|
| Zamierzenie budowlane              | ADAPTACJĘ UKŁADU ODPROWADZAJĄCEGO WODY OPADOWE NA TERENIE GMINY DOBRA DO ZMIAN KLIMATU.  |
| Nazwa zadania                      | Zadanie 1 - Budowa zbiornika retencyjnego ZB 12 i przebudowa ul Zgodnej wraz z odwodnieniem drogi na odcinku od ul. Tytusa do skrzyżowania z ul. Łukasieńskiego w Mierzynie.   |
| Nazwa opracowania                  | TOM V – Oświetlenie drogowe  |
| Inwestor                           | Wójt Gminy Dobra, ul. Szczecińska 16a, 72-003 Dobra  |
| Numer umowy                        | Nr 249/2024 - P-1234/2024  |
| Adres inwestycji                   | Gmina Dobra, m. Mierzyn, ul. Zgodna.   |
| Identyfikator działki ewidencyjnej | Wykaz działek w liniach rozgraniczających teren pasa drogowego drogi gminnej:<br>321101_2.0008.308.<br>321101_2.0009.13/1 (13), 321101_2.0009.15/2, 321101_2.0009.15/3,<br>321101_2.0009.15/4,<br>Wykaz działek lub ich części, z których korzystanie będzie ograniczone:<br>321101_2.0008.12/7, 321101_2.0008.16/8,<br>321101_2.0009.9/2, 321101_2.0009.13/2 (13), 321101_2.0009.14/27,<br>321101_2.0009.17/43, 321101_2.0009.17/44, 321101_2.0009.17/45,<br>321101_2.0009.17/53, 321101_2.0009.312, 321101_2.0009.342.<br>Uwaga: w nawiasie podano numer działki przed podziałem |
| Kategoria obiektu budowlanego      | XXIV, XXV, XXVI.   |

**Zgodnie z art. 34 ust. 3d pkt 3 Ustawy z dnia 7 lipca 1994 r. z późniejszymi zmianami - Prawo budowlane, niniejszym oświadczamy, że projekt budowlany został sporządzony zgodnie z obowiązującymi przepisami oraz zasadami wiedzy technicznej.**

| BRANŻA            | PROJEKTANT<br>IMIĘ I NAZWISKO                            | NUMER<br>UPRAWNIEŃ | PODPIS  |
|-------------------|--|--------------------|---|
| Sieci elektryczne | mgr inż. PIOTR MAJCHRZAK<br>specjalność: elektryczna b/o | ZAP/0125/POOE/13   |  |


| BRANŻA            | SPRAWDZAJĄCY<br>IMIĘ I NAZWISKO                        | NUMER<br>UPRAWNIEŃ | PODPIS  |
|-------------------|--|--------------------|---|
| Sieci elektryczne | mgr inż. KACPER KURDEK<br>specjalność: elektryczna b/o | ZAP/0303/PWBE/21   |  |


|          |                    |                         |                       |
|----------|--------------------|-------------------------|-----------------------|
| SZCZECIN | _____<br>PIECZĄTKA | Sierpień 2025r.<br>DATA | 1<br>_____<br>NR EGZ. |
|----------|--------------------|-------------------------|-----------------------|

# PROJEKT TECHNICZNY

|                                    |  |
|------------------------------------|--|
| Zamierzenie budowlane              | ADAPTACJĘ UKŁADU ODPROWADZAJĄCEGO WODY OPADOWE NA TERENIE GMINY DOBRA DO ZMIAN KLIMATU.  |
| Nazwa zadania                      | Zadanie 1 - Budowa zbiornika retencyjnego ZB 12 i przebudowa ul Zgodnej wraz z odwodnieniem drogi na odcinku od ul. Tytusa do skrzyżowania z ul. Łukasieńskiego w Mierzynie.   |
| Nazwa opracowania                  | TOM V – Oświetlenie drogowe  |
| Inwestor                           | Wójt Gminy Dobra, ul. Szczecińska 16a, 72-003 Dobra  |
| Numer umowy                        | Nr 249/2024 - P-1234/2024  |
| Adres inwestycji                   | Gmina Dobra, m. Mierzyn, ul. Zgodna.   |
| Identyfikator działki ewidencyjnej | Wykaz działek w liniach rozgraniczających teren pasa drogowego drogi gminnej:<br>321101_2.0008.308.<br>321101_2.0009.13/1 (13), 321101_2.0009.15/2, 321101_2.0009.15/3,<br>321101_2.0009.15/4,<br>Wykaz działek lub ich części, z których korzystanie będzie ograniczone:<br>321101_2.0008.12/7, 321101_2.0008.16/8,<br>321101_2.0009.9/2, 321101_2.0009.13/2 (13), 321101_2.0009.14/27,<br>321101_2.0009.17/43, 321101_2.0009.17/44, 321101_2.0009.17/45,<br>321101_2.0009.17/53, 321101_2.0009.312, 321101_2.0009.342.<br>Uwaga: w nawiasie podano numer działki przed podziałem |
| Kategoria obiektu budowlanego      | XXIV, XXV, XXVI.   |

**Zgodnie z art. 34 ust. 3d pkt 3 Ustawy z dnia 7 lipca 1994 r. z późniejszymi zmianami - Prawo budowlane, niniejszym oświadczamy, że projekt budowlany został sporządzony zgodnie z obowiązującymi przepisami oraz zasadami wiedzy technicznej.**

| BRANŻA            | PROJEKTANT<br>IMIĘ I NAZWISKO                            | NUMER<br>UPRAWNIEN | PODPIS  |
|-------------------|--|--------------------|---|
| Sieci elektryczne | mgr inż. PIOTR MAJCHRZAK<br>specjalność: elektryczna b/o | ZAP/0125/POOE/13   |  |


| BRANŻA            | SPRAWDZAJĄCY<br>IMIĘ I NAZWISKO                        | NUMER<br>UPRAWNIEN | PODPIS  |
|-------------------|--|--------------------|---|
| Sieci elektryczne | mgr inż. KACPER KURDEK<br>specjalność: elektryczna b/o | ZAP/0303/PWBE/21   |  |


|          |                    |                         |                       |
|----------|--------------------|-------------------------|-----------------------|
| SZCZECIN | _____<br>PIECZĄTKA | Sierpień 2025r.<br>DATA | 2<br>_____<br>NR EGZ. |
|----------|--------------------|-------------------------|-----------------------|

# PROJEKT TECHNICZNY

|                                    |  |
|------------------------------------|--|
| Zamierzenie budowlane              | ADAPTACJĘ UKŁADU ODPROWADZAJĄCEGO WODY OPADOWE NA TERENIE GMINY DOBRA DO ZMIAN KLIMATU.  |
| Nazwa zadania                      | Zadanie 1 - Budowa zbiornika retencyjnego ZB 12 i przebudowa ul Zgodnej wraz z odwodnieniem drogi na odcinku od ul. Tytusa do skrzyżowania z ul. Łukasieńskiego w Mierzynie.   |
| Nazwa opracowania                  | TOM V – Oświetlenie drogowe  |
| Inwestor                           | Wójt Gminy Dobra, ul. Szczecińska 16a, 72-003 Dobra  |
| Numer umowy                        | Nr 249/2024 - P-1234/2024  |
| Adres inwestycji                   | Gmina Dobra, m. Mierzyn, ul. Zgodna.   |
| Identyfikator działki ewidencyjnej | Wykaz działek w liniach rozgraniczających teren pasa drogowego drogi gminnej:<br>321101_2.0008.308.<br>321101_2.0009.13/1 (13), 321101_2.0009.15/2, 321101_2.0009.15/3,<br>321101_2.0009.15/4,<br>Wykaz działek lub ich części, z których korzystanie będzie ograniczone:<br>321101_2.0008.12/7, 321101_2.0008.16/8,<br>321101_2.0009.9/2, 321101_2.0009.13/2 (13), 321101_2.0009.14/27,<br>321101_2.0009.17/43, 321101_2.0009.17/44, 321101_2.0009.17/45,<br>321101_2.0009.17/53, 321101_2.0009.312, 321101_2.0009.342.<br>Uwaga: w nawiasie podano numer działki przed podziałem |
| Kategoria obiektu budowlanego      | XXIV, XXV, XXVI.   |

**Zgodnie z art. 34 ust. 3d pkt 3 Ustawy z dnia 7 lipca 1994 r. z późniejszymi zmianami - Prawo budowlane, niniejszym oświadczamy, że projekt budowlany został sporządzony zgodnie z obowiązującymi przepisami oraz zasadami wiedzy technicznej.**

| BRANŻA            | PROJEKTANT<br>IMIĘ I NAZWISKO                            | NUMER<br>UPRAWNIEN | PODPIS  |
|-------------------|--|--------------------|---|
| Sieci elektryczne | mgr inż. PIOTR MAJCHRZAK<br>specjalność: elektryczna b/o | ZAP/0125/POOE/13   |  |


| BRANŻA            | SPRAWDZAJĄCY<br>IMIĘ I NAZWISKO                        | NUMER<br>UPRAWNIEN | PODPIS  |
|-------------------|--|--------------------|---|
| Sieci elektryczne | mgr inż. KACPER KURDEK<br>specjalność: elektryczna b/o | ZAP/0303/PWBE/21   |  |


|          |                    |                         |                       |
|----------|--------------------|-------------------------|-----------------------|
| SZCZECIN | _____<br>PIECZĄTKA | Sierpień 2025r.<br>DATA | 3<br>_____<br>NR EGZ. |
|----------|--------------------|-------------------------|-----------------------|

# PROJEKT TECHNICZNY

|                                    |  |
|------------------------------------|--|
| Zamierzenie budowlane              | ADAPTACJĘ UKŁADU ODPROWADZAJĄCEGO WODY OPADOWE NA TERENIE GMINY DOBRA DO ZMIAN KLIMATU.  |
| Nazwa zadania                      | Zadanie 1 - Budowa zbiornika retencyjnego ZB 12 i przebudowa ul Zgodnej wraz z odwodnieniem drogi na odcinku od ul. Tytusa do skrzyżowania z ul. Łukasieńskiego w Mierzynie.   |
| Nazwa opracowania                  | TOM V – Oświetlenie drogowe  |
| Inwestor                           | Wójt Gminy Dobra, ul. Szczecińska 16a, 72-003 Dobra  |
| Numer umowy                        | Nr 249/2024 - P-1234/2024  |
| Adres inwestycji                   | Gmina Dobra, m. Mierzyn, ul. Zgodna.   |
| Identyfikator działki ewidencyjnej | Wykaz działek w liniach rozgraniczających teren pasa drogowego drogi gminnej:<br>321101_2.0008.308.<br>321101_2.0009.13/1 (13), 321101_2.0009.15/2, 321101_2.0009.15/3,<br>321101_2.0009.15/4,<br>Wykaz działek lub ich części, z których korzystanie będzie ograniczone:<br>321101_2.0008.12/7, 321101_2.0008.16/8,<br>321101_2.0009.9/2, 321101_2.0009.13/2 (13), 321101_2.0009.14/27,<br>321101_2.0009.17/43, 321101_2.0009.17/44, 321101_2.0009.17/45,<br>321101_2.0009.17/53, 321101_2.0009.312, 321101_2.0009.342.<br>Uwaga: w nawiasie podano numer działki przed podziałem |
| Kategoria obiektu budowlanego      | XXIV, XXV, XXVI.   |

**Zgodnie z art. 34 ust. 3d pkt 3 Ustawy z dnia 7 lipca 1994 r. z późniejszymi zmianami - Prawo budowlane, niniejszym oświadczamy, że projekt budowlany został sporządzony zgodnie z obowiązującymi przepisami oraz zasadami wiedzy technicznej.**

| BRANŻA            | PROJEKTANT<br>IMIĘ I NAZWISKO                            | NUMER<br>UPRAWNIEŃ | PODPIS  |
|-------------------|--|--------------------|---|
| Sieci elektryczne | mgr inż. PIOTR MAJCHRZAK<br>specjalność: elektryczna b/o | ZAP/0125/POOE/13   |  |


| BRANŻA            | SPRAWDZAJĄCY<br>IMIĘ I NAZWISKO                        | NUMER<br>UPRAWNIEŃ | PODPIS  |
|-------------------|--|--------------------|---|
| Sieci elektryczne | mgr inż. KACPER KURDEK<br>specjalność: elektryczna b/o | ZAP/0303/PWBE/21   |  |


|          |                    |                         |                       |
|----------|--------------------|-------------------------|-----------------------|
| SZCZECIN | _____<br>PIECZĄTKA | Sierpień 2025r.<br>DATA | 4<br>_____<br>NR EGZ. |
|----------|--------------------|-------------------------|-----------------------|

# PROJEKT TECHNICZNY

|                                    |  |
|------------------------------------|--|
| Zamierzenie budowlane              | ADAPTACJĘ UKŁADU ODPROWADZAJĄCEGO WODY OPADOWE NA TERENIE GMINY DOBRA DO ZMIAN KLIMATU.  |
| Nazwa zadania                      | Zadanie 1 - Budowa zbiornika retencyjnego ZB 12 i przebudowa ul Zgodnej wraz z odwodnieniem drogi na odcinku od ul. Tytusa do skrzyżowania z ul. Łukasieńskiego w Mierzynie.   |
| Nazwa opracowania                  | TOM V – Oświetlenie drogowe  |
| Inwestor                           | Wójt Gminy Dobra, ul. Szczecińska 16a, 72-003 Dobra  |
| Numer umowy                        | Nr 249/2024 - P-1234/2024  |
| Adres inwestycji                   | Gmina Dobra, m. Mierzyn, ul. Zgodna.   |
| Identyfikator działki ewidencyjnej | Wykaz działek w liniach rozgraniczających teren pasa drogowego drogi gminnej:<br>321101_2.0008.308.<br>321101_2.0009.13/1 (13), 321101_2.0009.15/2, 321101_2.0009.15/3,<br>321101_2.0009.15/4,<br>Wykaz działek lub ich części, z których korzystanie będzie ograniczone:<br>321101_2.0008.12/7, 321101_2.0008.16/8,<br>321101_2.0009.9/2, 321101_2.0009.13/2 (13), 321101_2.0009.14/27,<br>321101_2.0009.17/43, 321101_2.0009.17/44, 321101_2.0009.17/45,<br>321101_2.0009.17/53, 321101_2.0009.312, 321101_2.0009.342.<br>Uwaga: w nawiasie podano numer działki przed podziałem |
| Kategoria obiektu budowlanego      | XXIV, XXV, XXVI.   |

**Zgodnie z art. 34 ust. 3d pkt 3 Ustawy z dnia 7 lipca 1994 r. z późniejszymi zmianami - Prawo budowlane, niniejszym oświadczamy, że projekt budowlany został sporządzony zgodnie z obowiązującymi przepisami oraz zasadami wiedzy technicznej.**

| BRANŻA            | PROJEKTANT<br>IMIĘ I NAZWISKO                            | NUMER<br>UPRAWNIEN | PODPIS  |
|-------------------|--|--------------------|---|
| Sieci elektryczne | mgr inż. PIOTR MAJCHRZAK<br>specjalność: elektryczna b/o | ZAP/0125/POOE/13   |  |

| BRANŻA            | SPRAWDZAJĄCY<br>IMIĘ I NAZWISKO                        | NUMER<br>UPRAWNIEN | PODPIS  |
|-------------------|--|--------------------|---|
| Sieci elektryczne | mgr inż. KACPER KURDEK<br>specjalność: elektryczna b/o | ZAP/0303/PWBE/21   |  |

|          |                    |                         |                       |
|----------|--------------------|-------------------------|-----------------------|
| SZCZECIN | _____<br>PIECZĄTKA | Sierpień 2025r.<br>DATA | 5<br>_____<br>NR EGZ. |
|----------|--------------------|-------------------------|-----------------------|